

東村山市道路線（多摩湖町4丁目地内他）の認定

上記の議案を東村山市議会に提出する。

平成25年2月22日提出

提出者 東村山市長 渡部 尚

東村山市道路線（多摩湖町4丁目地内他）の認定

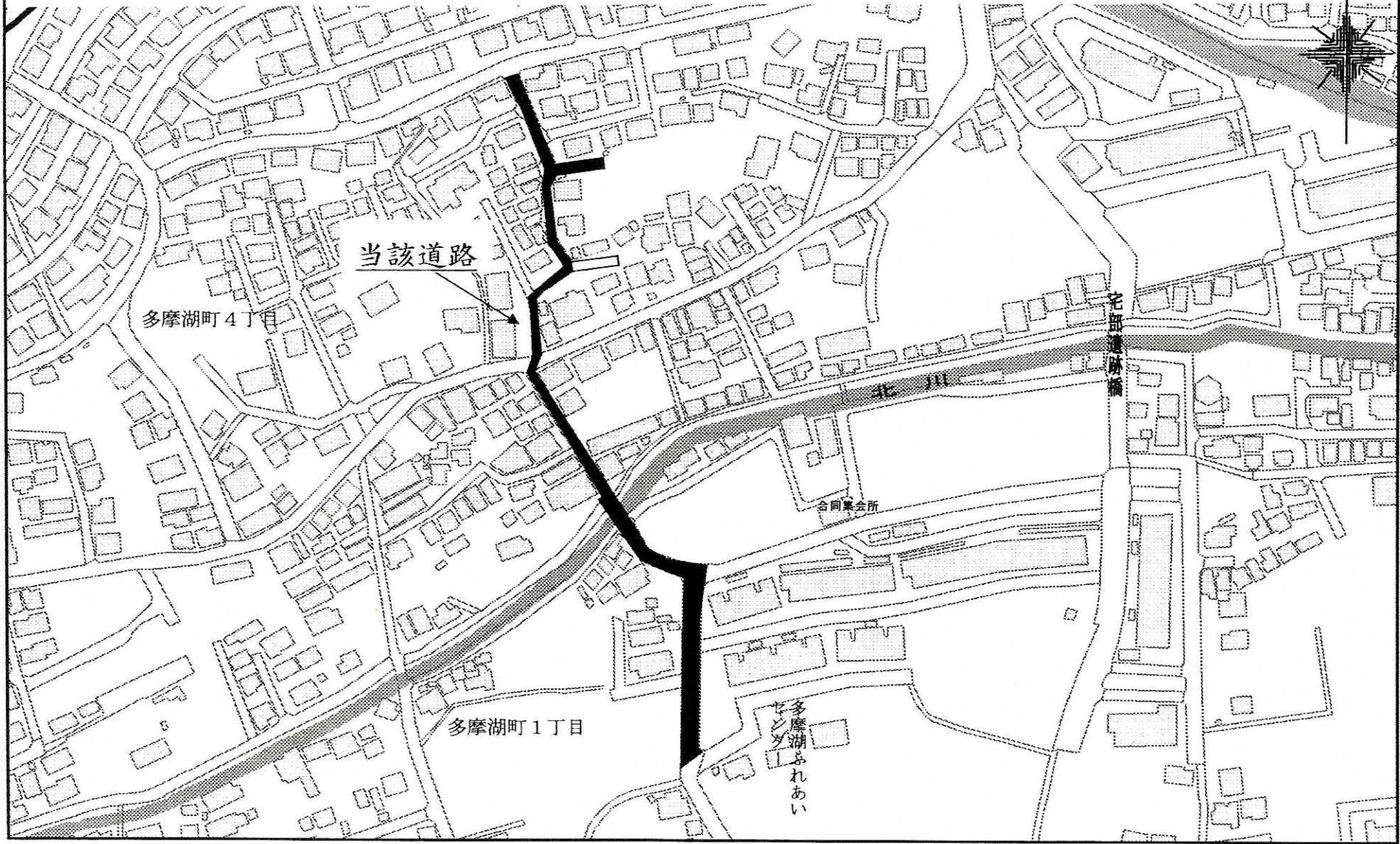
下記のとおり、東村山市道路線を認定することに議決を得たい。

記

整理 番号	路線名	起 点	幅員 (m)	延長 (m)	備考
		終 点			
1	市道第704号線1	多摩湖町4丁目19番1	2.73～ 8.00	341.50	再認 定
		多摩湖町1丁目35番2			

説明 本路線は、多摩湖町町4丁目及び1丁目地内の既存道路を認定するものであり、一般公衆の利便及び地域の道路事情に供すると認められるため、道路法（昭和27年法律第180号）第8条第2項の規定に基づき本案を提出するものであります。

案内図



当該道路

多摩湖町4丁目

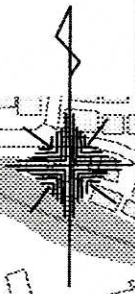
多摩湖町1丁目

北川

合同集会所

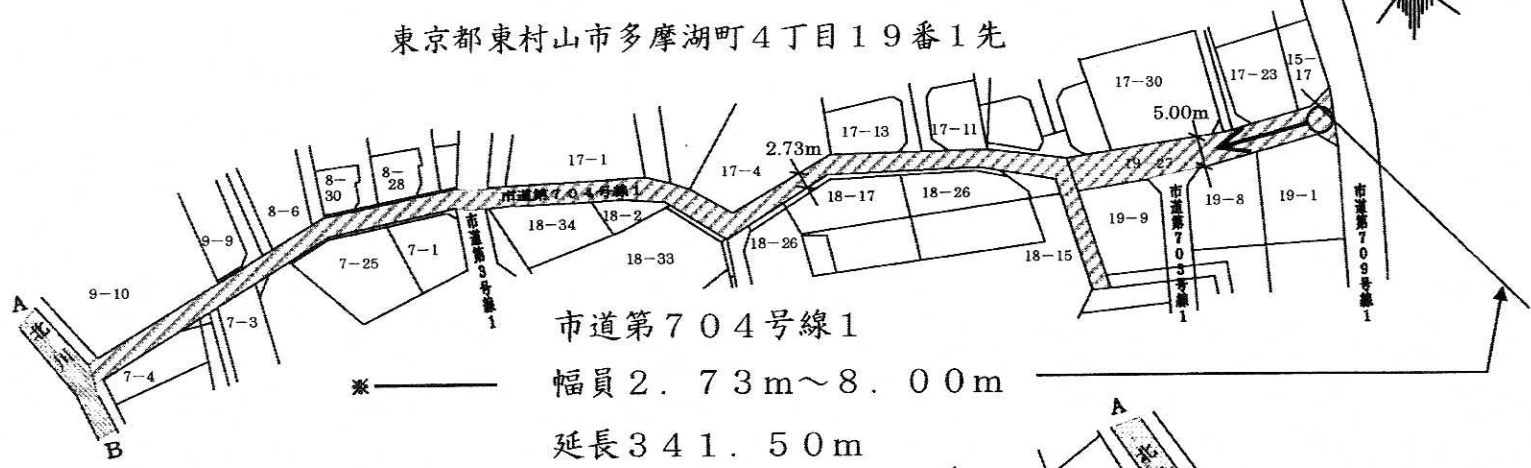
多摩湖ふれあい
センター

名部道



東村山市道路線 (多摩湖町4丁目) 認定平面図

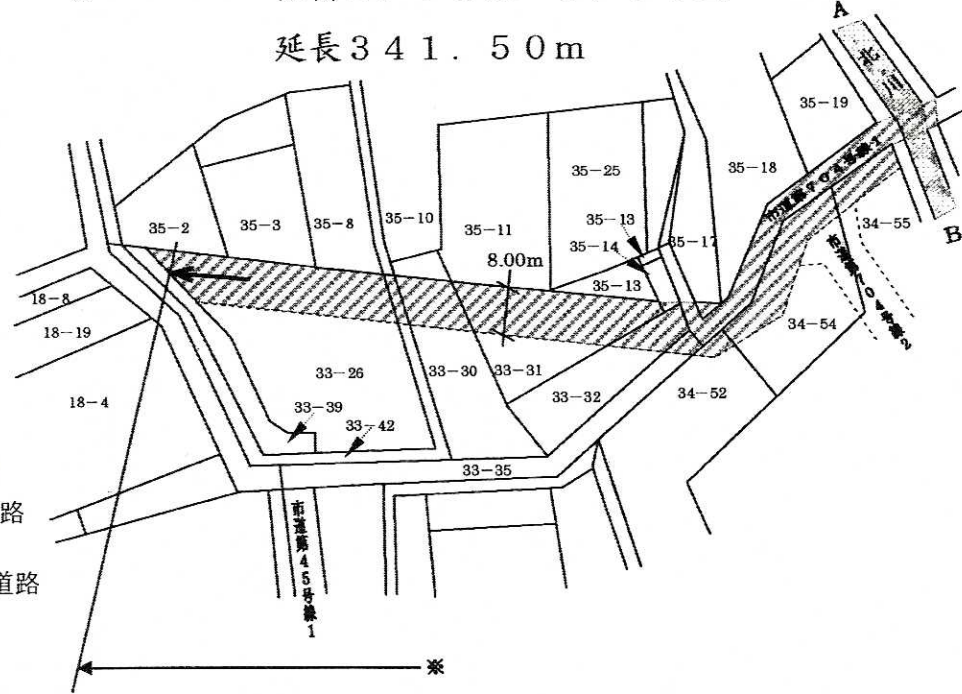
東京都東村山市多摩湖町4丁目19番1先




市道第704号線1

※ 幅員 2.73m ~ 8.00m

延長 341.50m



凡 例



既存道路



認定する道路



起点



終点