

みんなで作ろう!

まちづくり NEWS

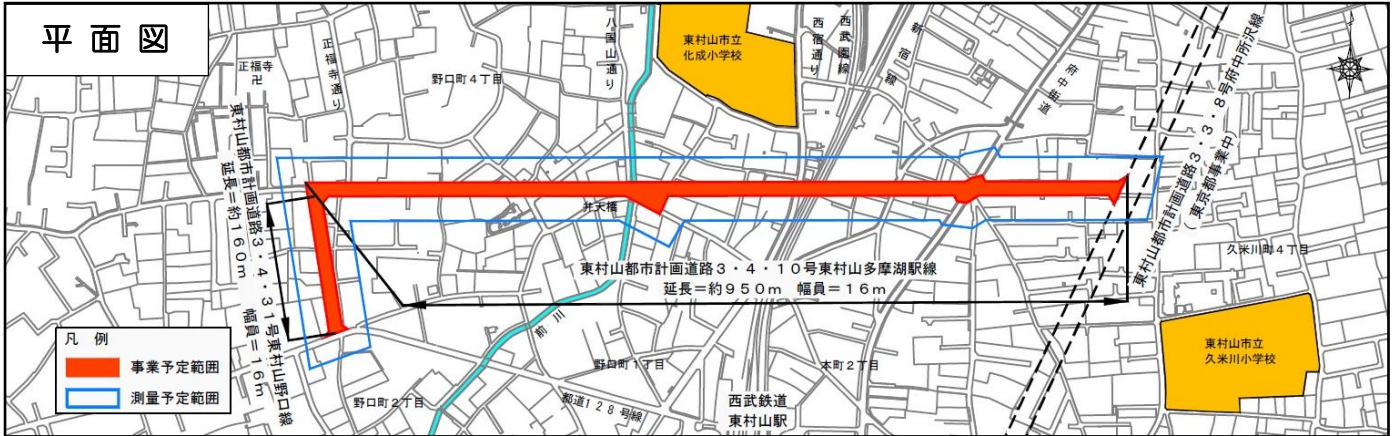


第44号：平成31年1月29日

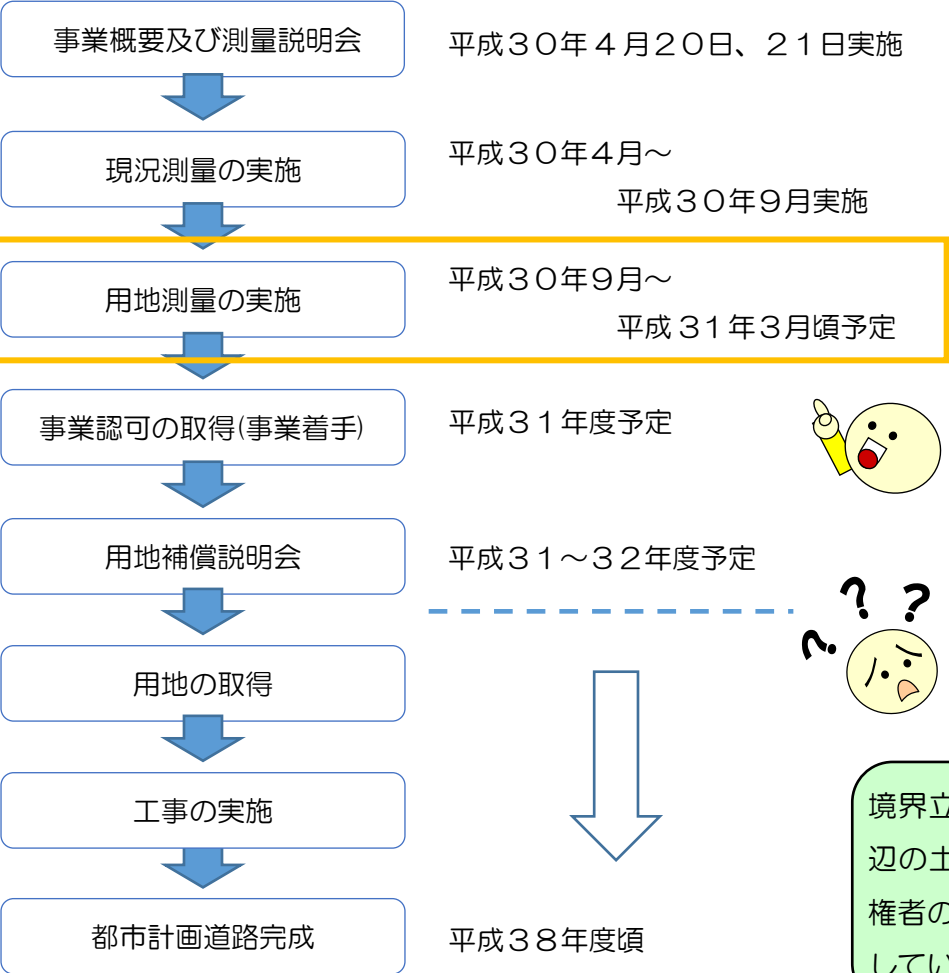
発行：東村山市まちづくり部まちづくり推進課

都市計画道路の整備を進めています

都市計画道路3・4・10号線及び31号線整備事業について



事業の進め方・今後のスケジュール



用地測量の実施

平成30年11月と12月に境界立会いが行われました。今後は、用地測量の成果をまとめ、事業認可の取得を行った後、用地補償説明会を行う予定です。説明会の開催時期は平成31年度から平成32年度を予定しています。

今が「用地測量の実施」だね!



境界立会って何だろう?

境界立会いとは用地測量の一環で、周辺の土地との境界を確認するために地権者の方に現地で立会いをしていただくものです。

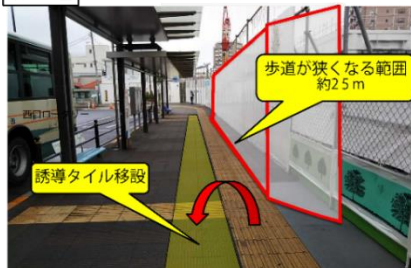
連続立体交差事業が進んでいます

現在進められている東村山駅付近の連続立体交差事業に伴って、東口及び西口ロータリー一部の歩道が一部縮小されました。また、西口ロータリー部については誘導タイルの一部移設が行われました。

工事のお知らせ

東村山駅付近連続立体交差事業に伴い
2019年1月8日(火)より
西口ロータリー部の
誘導タイルの一部移設 および 歩道の一部縮小 をいたします。


イメージ図



西武鉄道株式会社よりお知らせ



現在の様子(施工状況)




西口ロータリー部の縮小は1月8日から開始しました。

西口

東口

東口ロータリー部の縮小は1月15日から開始しました。



工事のお知らせ

東村山駅付近連続立体交差事業に伴い
2019年1月15日(火)より
東口ロータリー部の
歩道の一部を縮小 いたします。

イメージ図



西武鉄道株式会社よりお知らせ



現在の様子(施工状況)

工事についての問合せ先：西武鉄道株式会社 建設部 連続立体交差化事務所 042-392-7510

今後も、東村山駅周辺まちづくりの状況・動向は、このニュースでお知らせしていきます。
東村山駅周辺での「こんなところが良い・・・」、「こうすればもっと良くなるのに・・・」など、
ご意見ご要望ありましたら問合せ先までどうぞ。

問合せ先：東村山市本町一丁目2番地3 東村山市まちづくり部まちづくり推進課

電話：042-393-5111 (代表) 内線2794 FAX：042-393-6846

MAIL：machi@m01.city.higashimurayama.tokyo.jp

URL：http://www.city.higashimurayama.tokyo.jp

トップページ→市政情報→まちづくり・都市計画→まちづくりの取組→東村山駅周辺まちづくり



東村山駅周辺まちづくり
公式ツイッターQRコード